

SISTEMAS

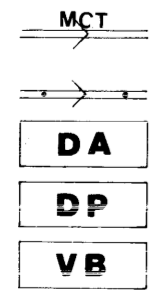
1.COMUNICACIONES

- RED INTERURBANA PRINCIPAL
- RED URBANA
- CAÑADAS O COLADAS
- RED FERROVIARIA
- FFCC Y OTROS TRANSPORTES
- PORTUARIO



2.SERVICIOS TECNICOS

- CANALES DE ABASTECIMIENTO
- CANALES DE REGADIO
- DEPOSITOS DE AGUA
- DEPURADORAS
- VERTEDEROS DE BASURAS
- REDES ELECTRICAS



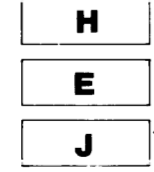
3.ESPACIOS LIBRES

- PARQUES PUBLICOS



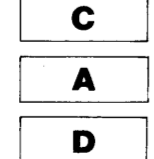
4.EQUIPAMIENTO

- SANITARIO Y ASISTENCIAL
- EDUCATIVO
- DEPORTIVO



5.SERVICIOS PUBLICOS

- CEMENTERIOS
- ADMINISTRACION
- PROTECCION Y DEFENSA
- LIMITE SEGURIDAD DE DEFENSA




ESTRUCTURA

1.AREAS DE PROTECCION




2.AREAS DE PRODUCCION

- AGRICOLA
 - TRASFASE
 - CULTIVO TRADICIONAL
- MINERA
- INDUSTRIAL
 - PESADA
 - LIGERA Y MEDIA
 - PORTUARIA
- TURISTICA (CAMPING)




- LIMITE DE AREAS DE PROTECCION
- YACIMIENTO ARQUEOLOGICO



RECTIFICACION	SITUACION	FECHA
CATALOGO DE EDIFICIOS		1 - 10 - 91
MODIFICACION No. 33		1 - 10 - 93

CLASIFICACION DEL SUELO

- 1.URBANO
- 2.URBANIZABLE PROGRAMADO
- 3.URBANIZABLE NO PROGRAMADO
- 4.NO URBANIZABLE



- NUCLEOS RURALES
- PROTECCION ECOLOGICO AMBIENTAL
- PROTECCION Y MEJORA DEL PAISAJE
- AREA FORESTAL Y MONTAÑOSA
- FRANJA COSTERA DEL MAR MENOR
- REGADIO DEL TRASFASE
- AGRICOLA DE CULTIVO TRADICIONAL
- AREAS DE ACAMPADA
- AREAS DE MINERIA
- LIMITE DE SUELO CLASIFICADO
- LIMITE DE SECTORES

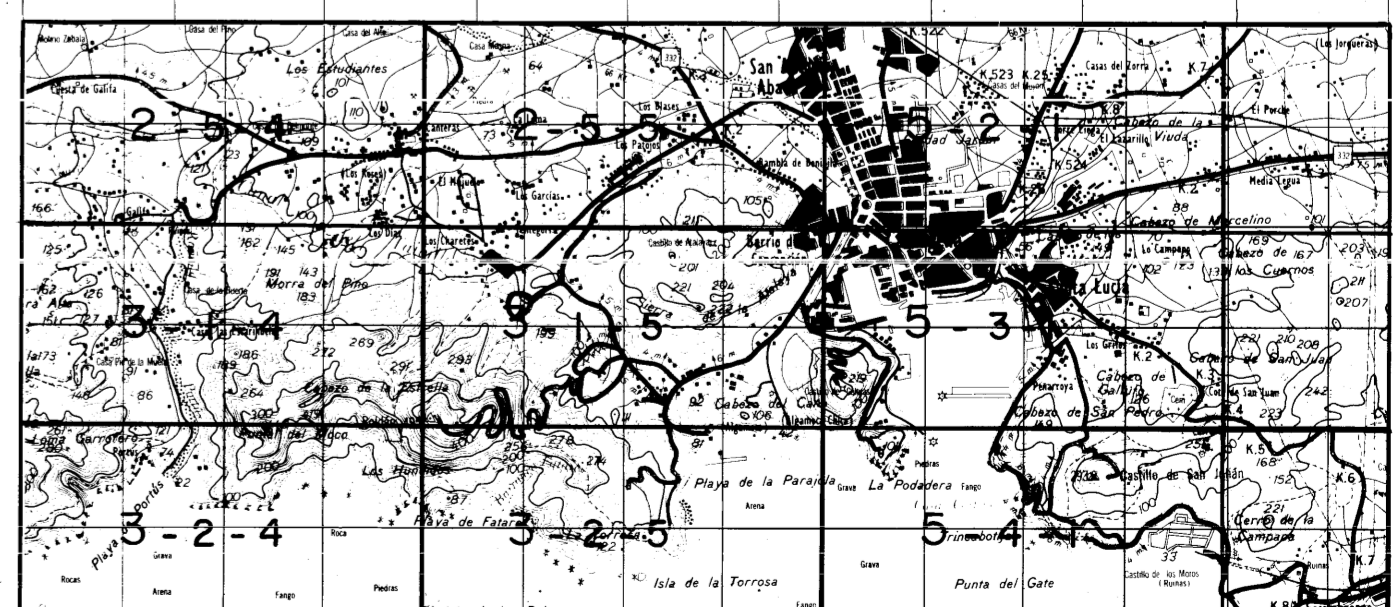
5.PROTECCION DE CAUCES Y COMUNICACIONES

- RAMBLAS Y COSTAS
- COMUNICACIONES



EXCMO. AYUNTAMIENTO DE CARTAGENA

PLAN GENERAL MUNICIPAL DE ORDENACION



ESTRUCTURA TERRITORIAL Y CLASIFICACION DEL SUELO

OFICINA MUNICIPAL DEL PLAN GENERAL
 CONCEJAL DELEGADO TECNICO: [Signature]
 DIRECTOR TECNICO: [Signature]
 JEFE DE LA OFICINA: [Signature]
 ESCALA: 1:5.000
 N.º DE PLANO: 3-1-5
 ENERO 85

B